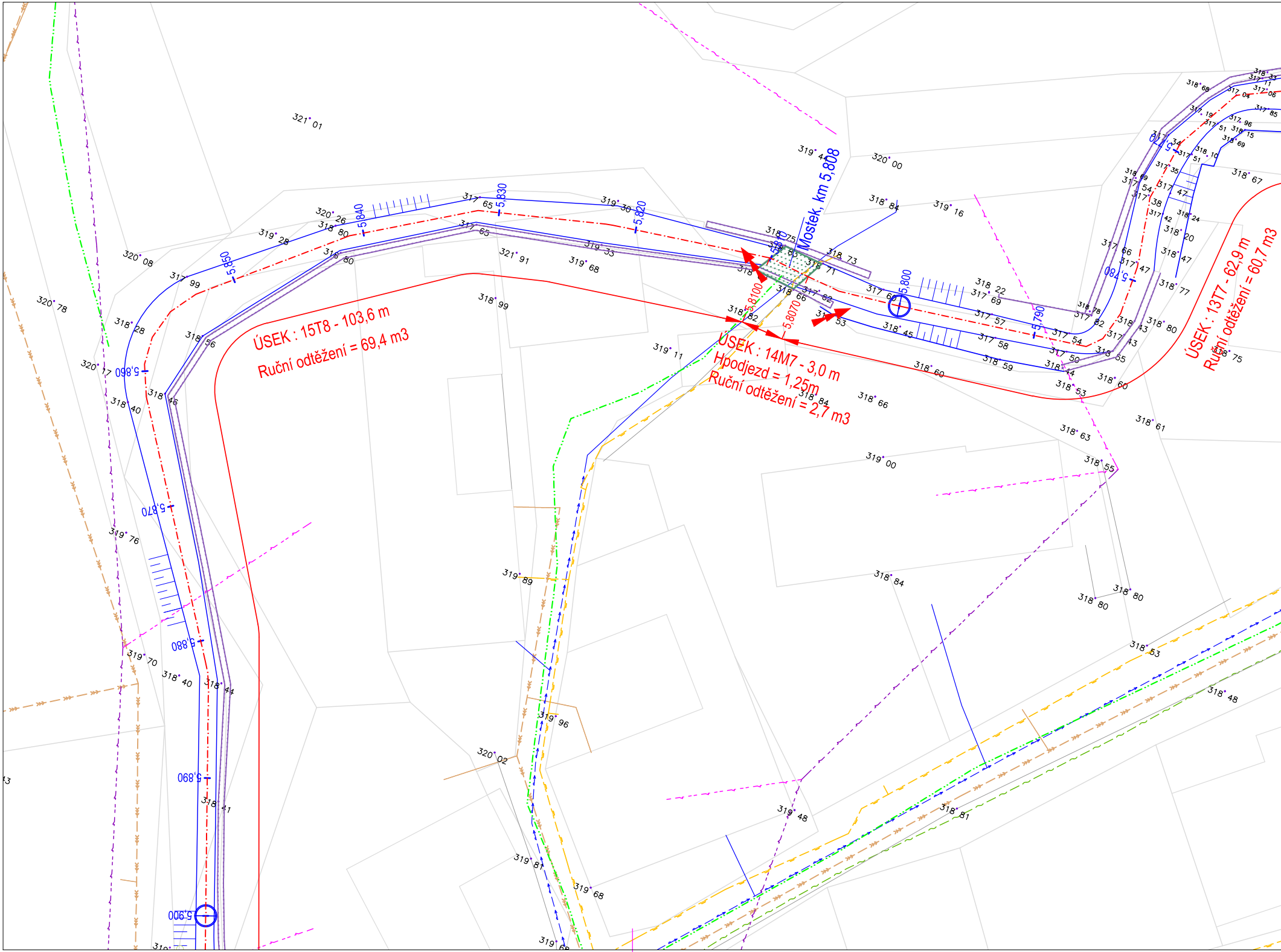

ÚSEK : 15T8 - 103,6 m
Ruční odtěžení = 69,4 m3
ÚSEK : 14M7 - 3,0 m
Hpodjezd = 1,25m
Ruční odtěžení = 2,7 m3
ÚSEK : 13T7 - 62,9 m
Ruční odtěžení = 60,7 m3
Mostek, km 5,808
5,8100
5,8070
5,810
5,800
5,790
5,780
5,770
5,820
5,830
5,840
5,850
5,860
5,870
5,880
5,890
5,900
321 01
320 08
320 78
320 26
320 17
320 00
320 02
319 28
319 30
319 33
319 68
319 44
319 16
319 11
319 76
319 70
319 89
319 96
319 00
319 48
319 81
319 68
318 80
318 28
318 56
318 46
318 40
318 44
318 41
318 40
318 99
318 84
318 75
318 73
318 71
318 66
318 82
318 45
318 60
318 84
318 66
318 22
318 59
318 53
318 61
318 63
318 55
318 84
318 80
318 80
318 53
318 48
318 81
318 67
318 20
318 47
318 77
318 24
318 80
318 75
318 60
318 68
317 99
317 65
317 65
317 60
317 62
317 69
317 57
317 58
317 54
317 50
317 66
317 47
317 43
317 35
317 42
317 38
317 51

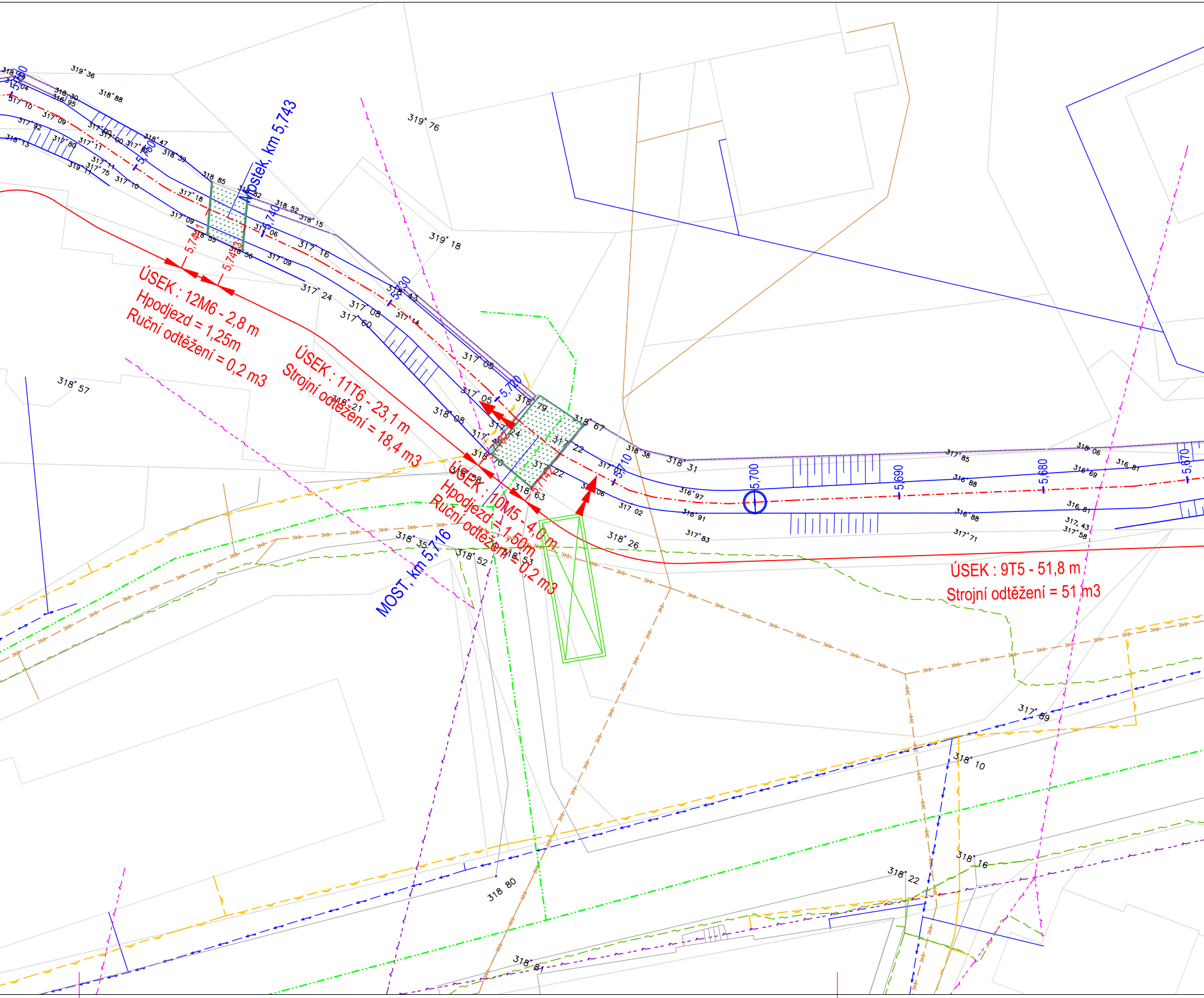
Mostek, km 5,743
ÚSEK : 12M6 - 2,8 m
Hpodjezd = 1,25m
Ruční odtěžení = 0,2 m3
ÚSEK : 11T6 - 23,1 m
Strojní odtěžení = 18,4 m3
ÚSEK : 10M5 - 4,0 m
Hpodjezd = 1,50m
Ruční odtěžení = 0,2 m3
MOST, km 5,716
ÚSEK : 9T5 - 51,8 m
Strojní odtěžení = 51 m3
5,750
5,740
5,730
5,720
5,710
5,700
5,690
5,680
5,670
5,741
5,743

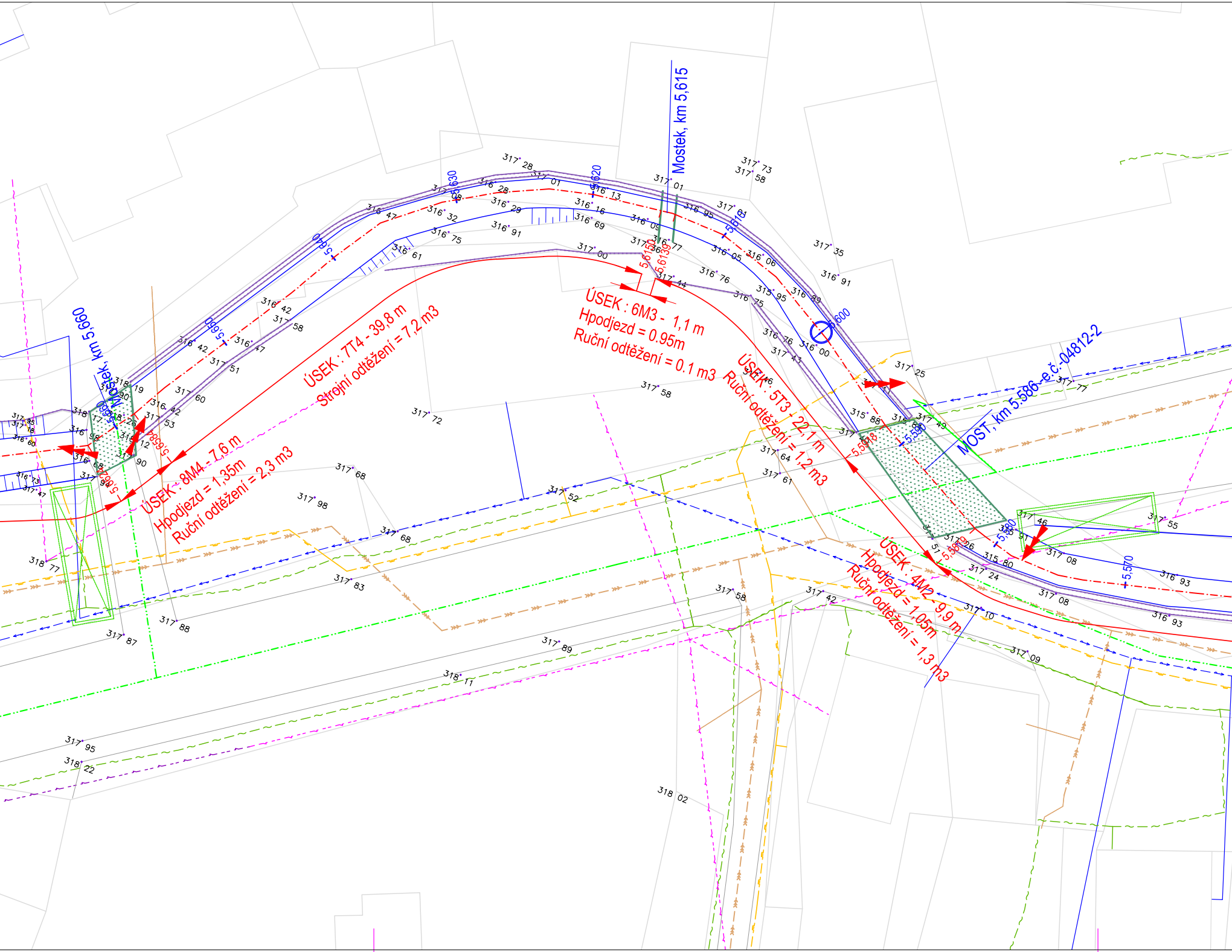
Mostek, km 5,615
Mostek, km 5,690
MOST, km 5.586 - e.č.-04812-2
ÚSEK : 7T4 - 39,8 m
Strojní odtěžení = 7,2 m3
ÚSEK : 6M3 - 1,1 m
Hpodjezd = 0.95m
Ruční odtěžení = 0.1 m3
ÚSEK : 5T3 - 22,1 m
Ruční odtěžení = 1,2 m3
ÚSEK : 8M4 - 7,6 m
Hpodjezd = 1,35m
Ruční odtěžení = 2,3 m3
ÚSEK : 4M2 - 9,9 m
Hpodjezd = 1,05m
Ruční odtěžení = 1,3 m3
5,630
5,620
5,610
5,640
5,650
5,600
5,590
5,580
5,570
5,6150
5,6139

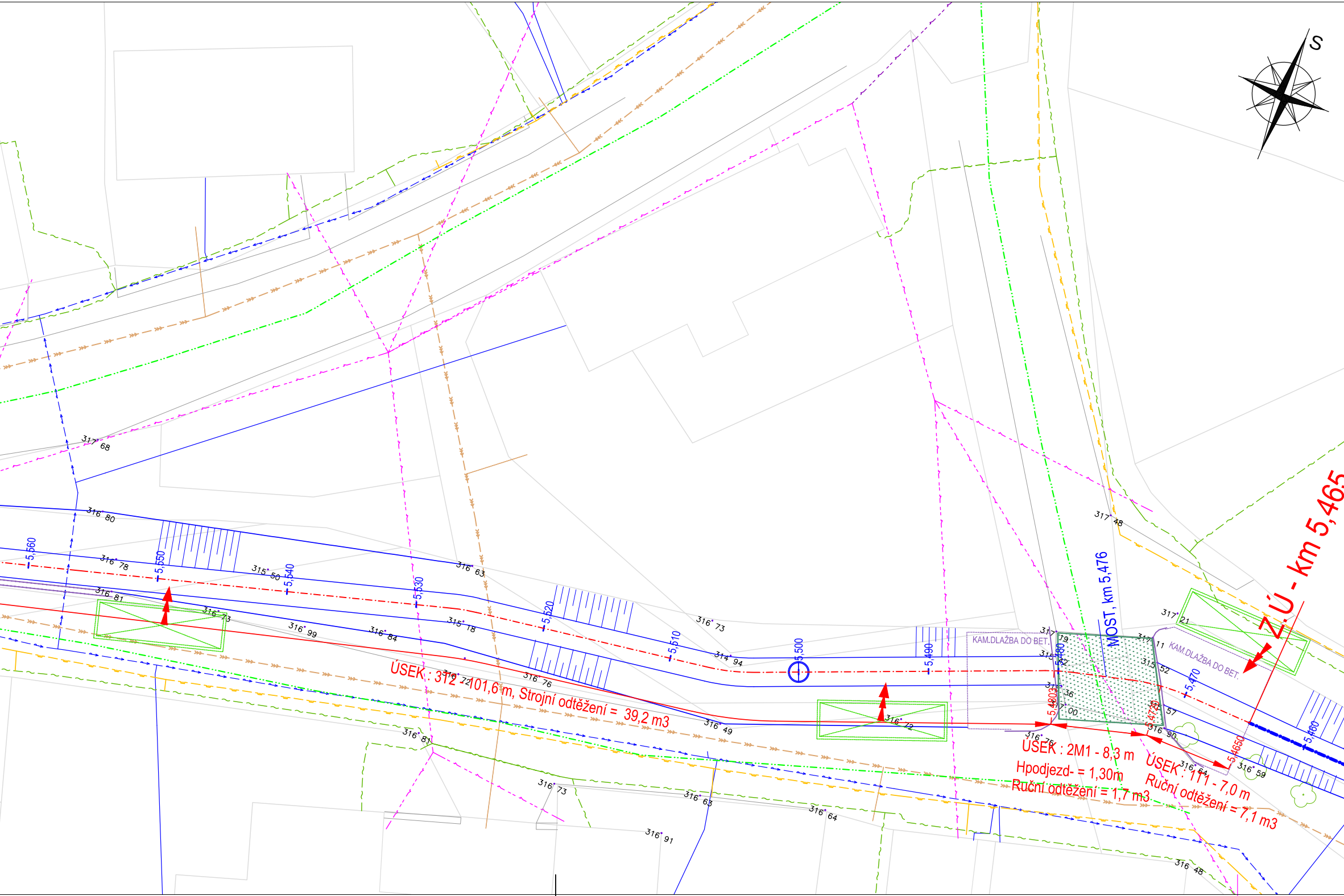
S
MOST, km 5,476
Z.Ú. - km 5,465
KAM.DLAŽBA DO BET.
KAM.DLAŽBA DO BET.
ÚSEK : 3T2 - 101,6 m, Strojní odtěžení = 39,2 m3
ÚSEK : 2M1 - 8,3 m
Hpodjezd- = 1,30m
Ruční odtěžení = 1,7 m3
ÚSEK : 1T1 - 7,0 m
Ruční odtěžení = 7,1 m3
5,560
5,550
5,540
5,530
5,520
5,510
5,500
5,490
5,480
5,4803
5,4720
5,470
5,4650
5,460
317 68
316 80
316 78
315 50
316 81
316 73
316 99
316 84
316 63
315 18
316 72
316 76
316 73
314 94
316 49
316 12
316 81
316 73
316 63
316 64
316 91
317 48
317 19
315 42
315 36
317 00
316 75
317 11
317 21
315 52
315 57
316 90
316 64
316 59
316 48

## LEGENDA - STÁVAJÍCÍ INŽENÝRSKÉ SÍTĚ A INVESTICE:

(stav k datu 03/2025)

- CETIN - sítě sdělovací nadzemní
- CETIN - sítě sdělovací podzemní optické
- CETIN - sítě sdělovací podzemní metalické
- Sítě sdělovací podzemní jiných provozovatelů
- ČEZ- NN nadzemní vedení klasické
- ČEZ- NN nadzemní vedení izolované
- ČEZ- NN podzemní kabel
- ČEZ- VN podzemní do 35kV
- GASNET - potrubí plyn podzemní STL
- SMVAK- kanalizace jednotná
- SMVAK- vodovod
- SMVAK- jiné sítě (el. kabelové)

Pozn. : Ochranná pásma nejsou v mapových přílohách zakresleny z důvodu přehlednosti.

Ochranná pásma elektrického vedení pod zemí :
- do 110 kV včetně a vedení řídící měřící a zabezpečovací techniky - 1 m

Ochranná pásma elektrického vedení nad 1 kV do 35 kV nad zemí :
- vodiče s izolací základní - ochr.pásmo 2 m
- závěsná kabelová vedení - ochr.pásmo 1 m (sloupy 2m)

Ochranná pásma vodovodů a kanalizací : (od vnějších líců potrubí)
- do průměru 500 mm, a hl. uložení do 2,5m - ochr.pásmo 1,5 m
- do průměru 500 mm, a hl. uložení více než 2,5m,

nebo o průměru nad 500 mm a hloubce uložení do 2,5m - och.p.2,5 m
- od průměru 500 mm, a hl. uložení více než 2,5m - ochr.pásmo 3,5 m

Ochranná pásma plynovodních vedení :
- středotlaké plynovody a přípojky v zastavěném území obce - och.p. 1 m
- vysokotlaké plynovody - ochr.pásmo 4 m

Klad listů situací

M 1 :250

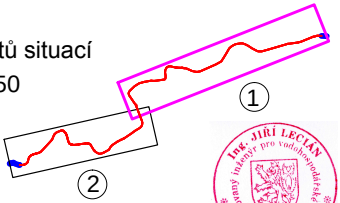

Ing. JIŘÍ LECIÁN
ČKAIT - 1102328

Digitálně podepsal
Ing. Jiří Lecián
Datum: 2025.05.18
10:36:34 +02'00'

## LEGENDA stávajícího stavu toku a jeho úprav :

- OSA TOKU - UPRAVOVANÁ ČÁST - odtěžení
- OSA TOKU - TOK NEUPRAVOVANÝ
- BETONOVÉ OPĚRNÉ ZDI
- TRASY PŘÍJEZDU TECHNIKOU PO MÍSTNÍCH KOMUNIKACÍCH
- ☒ MÍSTA NAKLÁDKY ODTĚŽENÝCH SPLAVENIN
- ◄◄◄ MÍSTA PŘÍSTUPU DO KORYTA TOKU (i jeřábem pro složení strojů)

VÝŠKOVÝ SYSTÉM BpV, SOUŘADNICOVÝ JTSK

hydro s.r.o. koneko

HYDRO-KONEKO s.r.o.
Sedlnice 474
742 56
Tel: 603 211 712
E-mail.: hydro-koneko@hydro-koneko.cz

| | |
|---|---|
| VYPRACOVAL | Ing. Jiří Lecián |
| PROJEKTANT | |
| VED. PROJEKTANT | Ing. Jiří Lecián |
| TECH. KONTROLA | Ing. Jiří Lecián |

INVESTOR: Povodí Odry, s.p. , Varenská 3101/49, 701 26 Ostrava

AKCE

# Grasmanka - Jičina, ř. km 5,485 - 6,200, odtěžení nánosů

| | |
|---|---|
| KRAJ | Moravskoslezský |
| POČET FORMÁTŮ | 8 x A4 |
| DATUM | 3/2025 |
| STUPEŇ | PD VD (pril.2) |
| ARCHIVNÍ Č. | 02/25b-07a |
| MĚŘÍTKO | 1: 250 |

NÁZEV PŘÍLOHY

Podrobná situace a vytýčení stavby M 1:250 - díl 1

ČÍSLO PŘÍLOHY

D.2.3.1a